

Условные обозначения

Границы

- - границы территории, в отношении которой осуществляется подготовка проекта планировки
 - - ось планируемого линейного объекта
 - - границы земельных участков, образуемых под планируемый линейный объект
 - - границы частей земельных участков, образуемых под планируемый линейный объект
 - - красные линии линейного объекта (утвержденные в составе проекта планировки)
 - - границы существующих земельных участков, учтенных в Едином государственном реестре недвижимости
- 67.02.0000000.2405 - кадастровые номера земельных участков, учтенных в Едином государственном реестре недвижимости
- 391 - номера образуемых земельных участков
- чз1 - номера образуемых частей земельных участков
- 25 - номер поворотной точки образуемого земельного участка
- 17 - номер поворотной точки образуемой части земельного участка

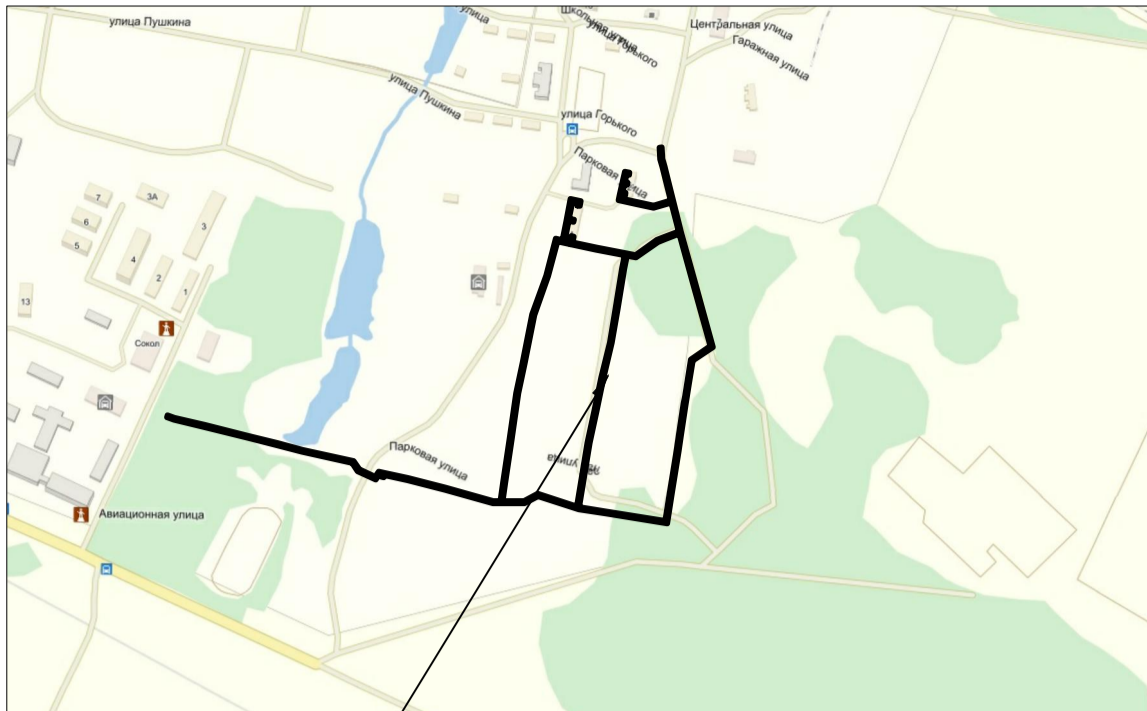
Границы зон с особыми условиями использования территорий

- санитарно-защитная полоса водопровода
- охранная зона кабельной линии (КЛ)
- охранная зона существующей линии связи
- охранная зона ЛЭП-10кВ
- охранная зона существующего газопровода
- охранная зона ЛЭП-0,4 кВ
- береговая полоса водных объектов
- водоохранная зона водных объектов
- санитарно-защитная зона коммунальных и складских объектов, промышленных предприятий, автотранспортных предприятий

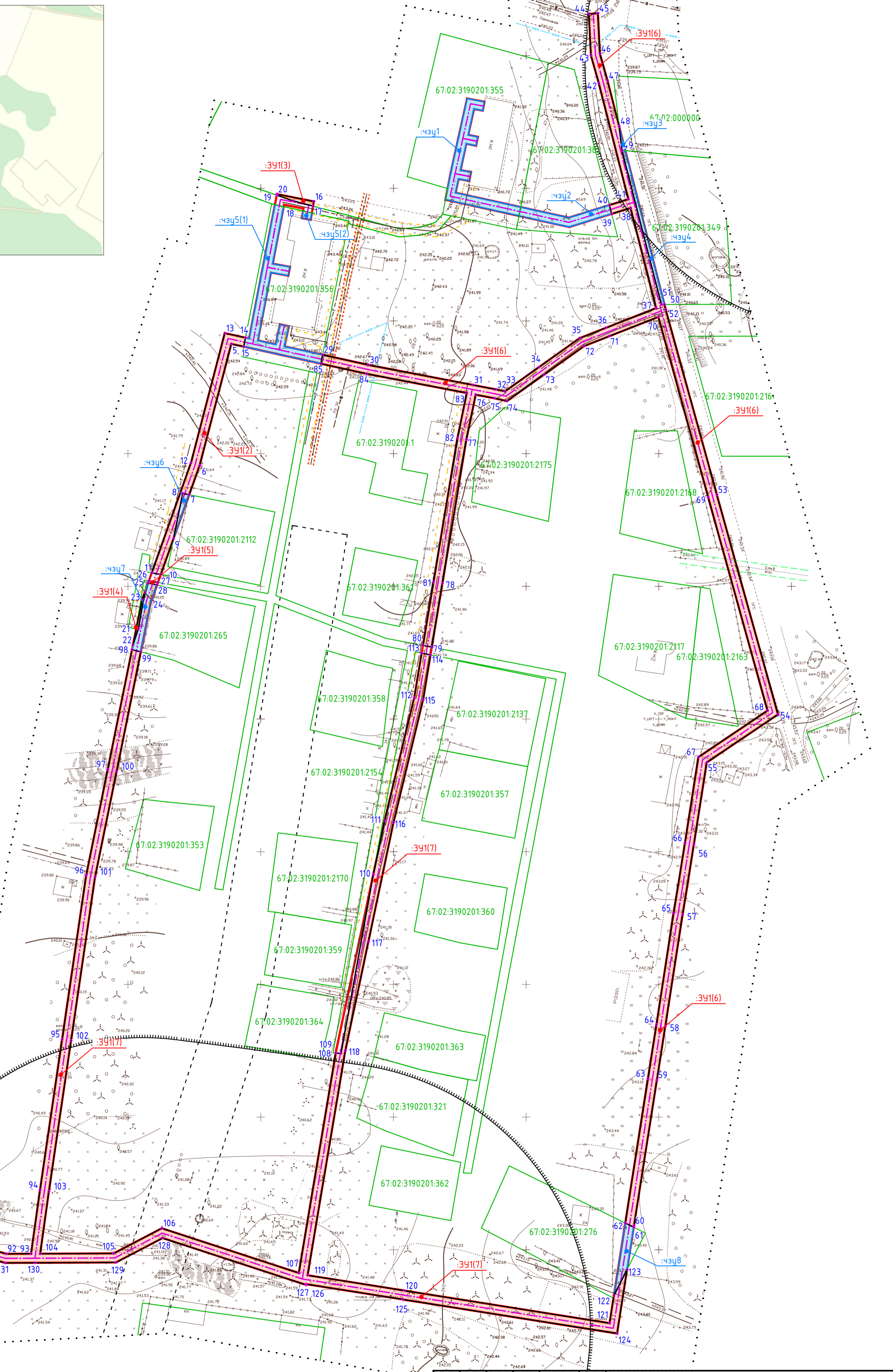
Ведомость координат поворотных точек образуемого земельного участка :ЗУ1

1	503014,27	2178710,92	30	503283,42	2179090,61	60	502959,08	2179190,66	90	502978,73	2178841,34	120	502934,65	2179104,06	
2	503001,38	2178769,26	31	503275,87	2179130,01	61	502958,51	2179190,57	91	502966,25	2178891,01	121	502922,36	2179181,45	
3	502998,68	2178771,11	32	503274,22	2179138,64	62	502960,09	2179187,37	92	502948,48	2178954,09	122	502932,68	2179183,07	
4	503013,97	2178708,54	33	503273,47	2179142,04	63	503014,47	2179195,91	93	502948,51	2178963,45	123	502942,61	2179188,07	
5	503291,37	2179038,94	34	503282,61	2179154,87	64	503034,80	2179199,11	94	502972,54	2178966,83	124	502918,47	2179184,28	
6	503245,46	2179026,96	35	503293,55	2179170,24	65	503076,85	2179205,60	95	503029,27	2178975,16	125	502931,29	2179103,53	
7	503234,53	2179023,06	36	503297,39	2179180,02	66	503103,29	2179209,86	96	503091,10	2178984,23	126	502937,08	2179067,10	
8	503235,03	2179020,59	37	503304,84	2179198,97	67	503135,66	2179214,95	97	503131,00	2178992,38	127	502936,79	2179067,05	
9	503217,95	2179017,14	38	503342,57	2179189,38	68	503153,17	2179240,97	98	503176,14	2179001,52	128	502954,44	2179013,06	
10	503204,48	2179012,34	39	503340,36	2179182,23	69	503233,59	2179218,61	99	503175,30	2179004,82	129	502945,23	2178995,40	
11	503205,08	2179008,94	40	503343,65	2179181,38	70	503301,53	2179199,86	100	503130,32	2178995,71	130	502945,12	2178964,94	
12	503246,46	2179023,71	41	503345,87	2179188,54	71	503294,23	2179181,27	101	503090,52	2178987,58	131	502945,08	2178953,62	
13	503295,40	2179036,48	42	503389,64	2179177,41	72	503290,54	2179171,87	102	503028,78	2178978,52	132	502962,95	2178890,18	
14	503293,68	2179044,27	43	503400,15	2179174,42	73	503279,84	2179156,84	103	502972,05	2178970,19	133	502975,42	2178840,56	
15	503290,34	2179043,61	44	503415,74	2179173,65	74	503269,83	2179142,78	104	502948,53	2178966,89	134	502982,24	2178809,68	
16	503345,03	2179070,04	45	503415,91	2179177,05	75	503270,89	2179137,95	105	502948,63	2178994,56	135	502979,48	2178805,31	
17	503343,28	2179069,74	46	503400,70	2179177,80	76	503272,22	2179131,01	106	502958,12	2179012,76	136	502979,97	2178805,31	
18	503345,26	2179062,21	47	503390,52	2179180,69	77	503255,28	2179127,47	107	502941,25	2179064,35	137	502982,97	2178806,35	
19	503347,40	2179056,05	48	503373,37	2179185,05	78	503201,12	2179118,48	108	503024,13	2179078,29	138	502983,50	2178803,35	
20	503347,82	2179056,13	49	503364,32	2179186,11	79	503177,09	2179114,48	109	503024,04	2179080,26	139	502976,25	2178798,87	
21	503183,98	2179003,92	50	503306,21	2179200,98	80	503177,73	2179111,14	110	503091,45	2179092,42	140	503027,67	2178652,47	
22	503177,84	2179001,86	51	503306,21	2179202,13	81	503201,68	2179115,12	111	503111,70	2179096,68	141	503059,45	2178523,38	
23	503194,96	2179005,33	52	503304,24	2179202,63	82	503255,91	2179124,13	112	503157,98	2179107,85	142	503061,88	2178523,22	
24	503197,81	2179006,35	53	503234,49	2179221,89	83	503272,85	2179127,67	113	503174,81	2179110,66	143	503058,64	2178532,65	
25	503201,28	2179007,58	54	503151,72	2179244,91	84	503280,09	2179089,92	114	503174,17	2179113,99	144	503049,00	2178572,61	
26	503202,06	2179007,86	55	503133,67	2179218,08	85	503283,91	2179072,66	115	503157,30	2179111,19	145	503034,49	2178631,10	
27	503201,47	2179011,26	56	503102,76	2179213,22	86	502985,00	2178780,01	116	503110,95	2179100,00	146	503029,66	2178650,30	
28	503200,48	2179010,91	57	503076,31	2179208,96	87	502988,27	2178781,04	117	503066,12	2179090,56				
29	503287,25	2179073,31	58	503034,28	2179202,47	88	502980,53	2178797,72	118	503025,13	2179081,91				
			59	503013,94	2179199,27	89	502987,31	2178802,47	119	502940,43	2179067,66				

Ситуационный план



место размещения линейного объекта



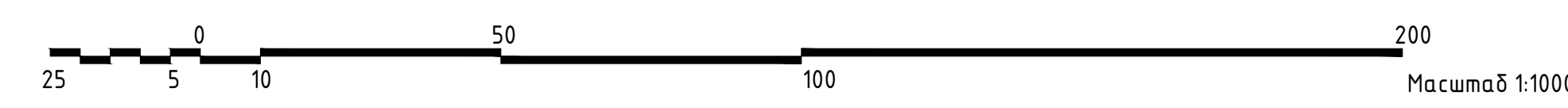
Экспликация земельных участков для размещения линейного объекта

№ по меж.	Вид разрешенного использования	Категория земель	Местоположение	№ по проекту
:ЗУ1	Коммунальное обслуживание	земли населенных пунктов	Российская Федерация, Смоленская область, Вяземский район, Вязьма-Брянское сельское поселение, с. Вязьма-Брянская	6064

Экспликация частей земельных участков для размещения линейного объекта

№ по меж.	Наименование	Кадастровый номер земельного участка	№ по проекту
чз1	Сервитут	67.02.3190201.355	255
чз2	Сервитут	67.02.3190201.382	120
чз3	Сервитут	67.02.0000000.700	6
чз4	Сервитут	67.02.3190201.349	70
чз5	Сервитут	67.02.3190201.356	334
чз6	Сервитут	67.02.3190201.2112	22
чз7	Сервитут	67.02.3190201.265	78
чз8	Сервитут	67.02.3190201.276	75
чз9	Сервитут	67.02.0000000.50	478

- Примечание:
- Чертеж разработан на топографической съемке, предоставленной Заказчиком.
 - Чертеж межевания территории включает в себя чертеж основной части проекта межевания и материалы по обоснованию.
 - Чертежи частей земельных участков для размещения линейного объекта см. Том 1.5 Приложение 3.
 - Система координат МСК-67, система высот Балтийская.
 - Данный чертеж попадает под действие авторского права.



ППТ-ПМ-ЛО-1/2019-ПМ-1

Проект планировки и межевания территории для размещения линейного объекта: Реконструкция сети водопровода в селе Вязьма-Брянская (улица Лесная; улица Парковая) Вязьма-Брянского сельского поселения Вяземского района Смоленской области.

Изм.	Кол. ч.	Лист	№ док.	Подр.	Дата
Г.АП		Найданова-Каховская			
Разработал		Шатлова			
Н. контр.		Мизучова			

Проект межевания.

Стадия Лист Листов

П 1 1

Чертеж межевания территории. М 1:1000.

Формат А1